

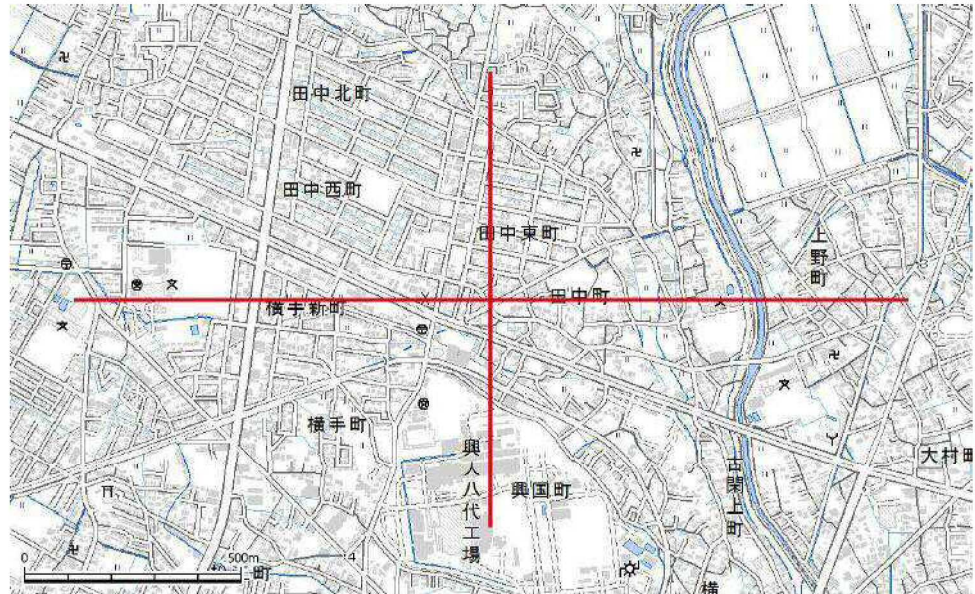

# 4

## 地形図

### 地形観察

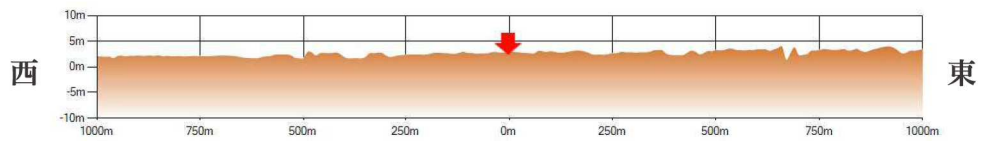
#### ▶ 調査地

敷地の利用状況はです。



出典：国土地理院 淡色地図

#### ▶ 調査地の標高 3m

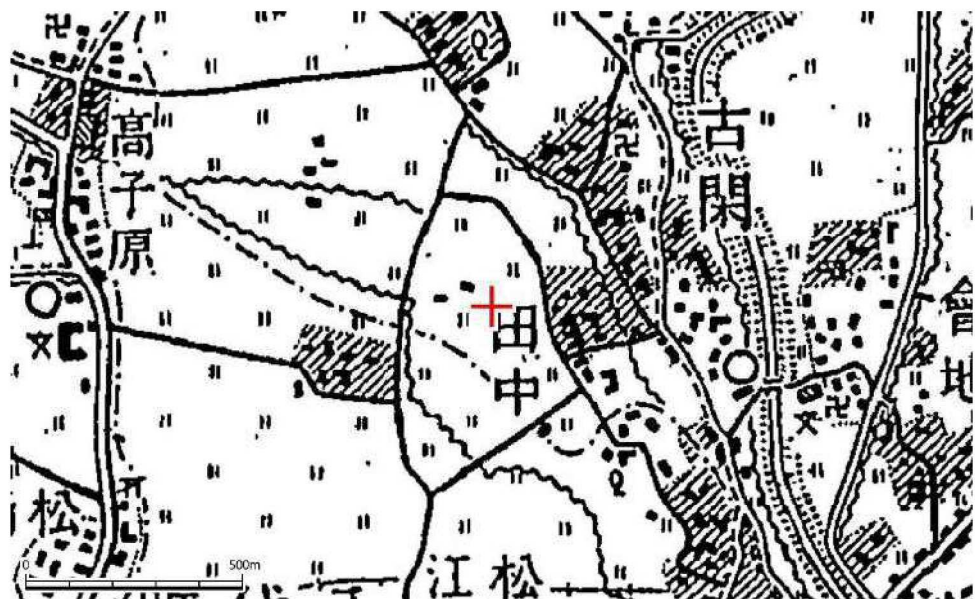


#### ▶ 旧版地形図

敷地の利用前歴はです。

#### ▶ 図葉名 八代

#### ▶ 刊行年月日 S3.12.28



出典：国土地理院 旧版地形図